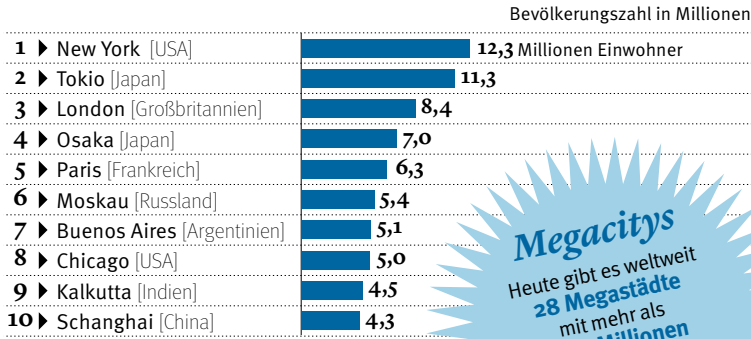
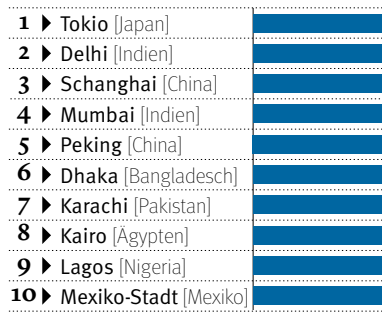


### Die zehn größten Städte im Jahr 1950



**Megacities**  
 Heute gibt es weltweit **28 Megastädte** mit mehr als **zehn Millionen** Einwohnern.  
 Im Jahr 2030 könnten es laut UN schon **41** sein

### Die zehn größten Städte im Jahr 2030

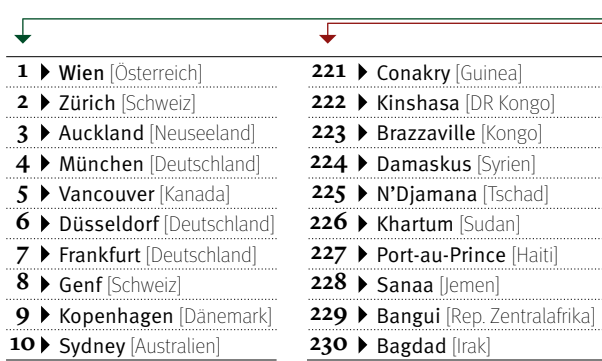


Im Jahr 2030 werden die bevölkerungsreichsten Städte der Welt fast ausschließlich in Entwicklungs- und Schwellenländern liegen. Einzige Ausnahme: Tokio.  
 1950 sah das noch anders aus. Mit damals rund zwölf Millionen Einwohnern war New York die größte Stadt der Welt. Der Big Apple käme mit dieser Bevölkerungszahl im Jahr 2030 nur auf Platz 30 der größten Städte. Enorme Wachstumsdynamik zeigt Delhi: Die 2030 voraussichtlich zweitgrößte Stadt der Welt hatte 1970 gerade einmal 3,5 Millionen Einwohner – knapp doppelt so viel wie Wien heute.



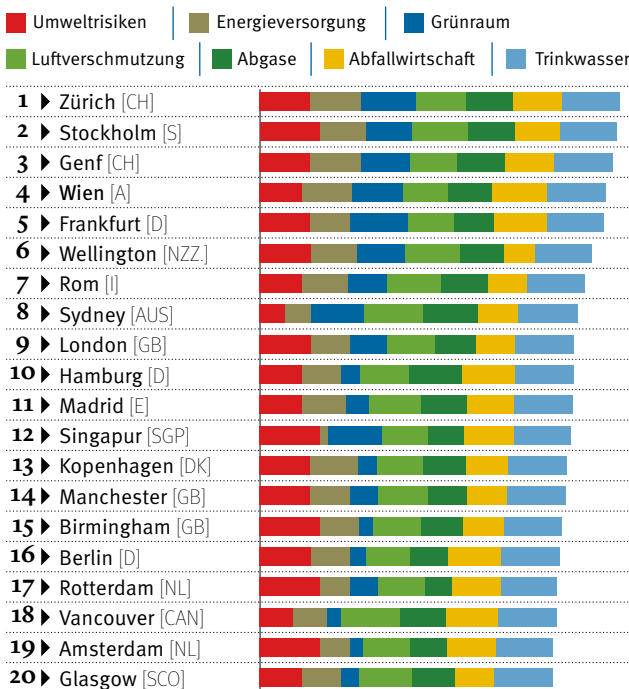
### Die lebenswertesten Städte der Welt

Das internationale Beratungsunternehmen Mercer veröffentlicht alljährlich eine Studie über die lebenswertesten Städte, sie vergleicht 230 Großstädte nach Faktoren wie Gesundheit, Soziales, Umwelt, Wirtschaft und Politik. Wien liegt dabei momentan an erster Stelle.



### Die nachhaltigsten Städte der Welt

Nachhaltigkeit setzt sich in dieser Erhebung aus folgenden Kriterien zusammen: Eindämmung von Umweltrisiken, Vermeidung von Luftverschmutzung und Abgasen, Vorhandensein von Grünraum, umweltfreundliche Energieversorgung, nachhaltige Abfallwirtschaft und die Bereitstellung sauberen Trinkwassers.



# Zukunft der Städte –

Was eine Stadt zur Stadt macht, beantwortet ein Jurist anders als eine Soziologin, schließlich sind Städte oft un- oder weniger abgegrenzte Einheiten mit hoher Bevölkerungsdichte und den Merkmalen hoher Dichte, Sicherheitsthemen und Ressourcenkämpfe. Unsere Grafik zeigt die Entwicklung der Städte der Welt.

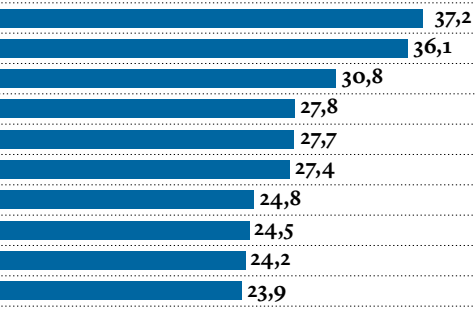


**Landflucht**  
 Bis zum Jahr 2050 werden zwei von drei Menschen weltweit in Städten leben. Das sind **6,4 Milliarden** Menschen von insgesamt **9,7 Milliarden**

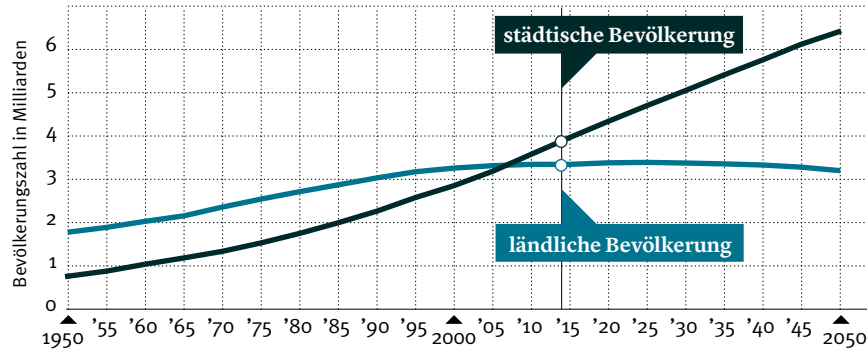
Quellen: UN World Urbanization Prospects 2014, World Economic Forum, World Migration Report 2015, Arcadis, Mercer, Safe City Index 2015; Recherche & Grafik: Lisa Mayr, Peter Illtschko, Fatih Aydogdu

## Städte im Jahr 2030

Prognose der Bevölkerungszahl in Millionen



## Bevölkerung in Stadt und Land: Entwicklung und Prognose



Immer mehr Menschen weltweit treibt es in Städte. Die Gründe dafür sind vielfältig. Eine zentrale Rolle spielen Migration, Klimawandel und die wirtschaftliche Ausdünnung ländlicher Regionen – mit dramatischen Folgen für Infrastruktur und Arbeitsplätze.

# – Städte der Zukunft

definiert eine Demografin anders als ein Architekt. In jedem Fall sind Städte räumlich mehr zentralen der Urbanisierung: In der Stadt verdichten sich soziale Verhältnisse, Umweltfragen, Grafiken beleuchten einige Aspekte des urbanen Raums.



## Die sichersten Städte der Welt

Der Safe City Index kombiniert digitale Sicherheit, Gesundheitsversorgung, Sicherheit in der städtischen Infrastruktur und persönliche Sicherheit der Bewohner.

- |                         |                             |
|-------------------------|-----------------------------|
| 1 ▶ Tokio [Japan]       | 11 ▶ Hongkong [HK]          |
| 2 ▶ Singapur [Singapur] | 12 ▶ San Francisco [USA]    |
| 3 ▶ Osaka [JAP]         | 13 ▶ Taipeh [Taiwan]        |
| 4 ▶ Stockholm [S]       | 14 ▶ Montreal [CAN]         |
| 5 ▶ Amsterdam [NL]      | 15 ▶ Barcelona [E]          |
| 6 ▶ Sydney [AUS]        | 16 ▶ Chicago [USA]          |
| 7 ▶ Zürich [CH]         | 17 ▶ Los Angeles [USA]      |
| 8 ▶ Toronto [CAN]       | 18 ▶ London [GB]            |
| 9 ▶ Melbourne [AUS]     | 19 ▶ Washington, D.C. [USA] |
| 10 ▶ New York [USA]     | 20 ▶ Frankfurt [D]          |

## Die mächtigsten Finanzplätze der Welt

Für diese Statistik wurde unter anderem erhoben, wie schnell die Wirtschaft der Städte wächst, wie gut Infrastruktur und Transport ausgebaut sind, wie attraktiv sie für Touristen sind, wie starr die Bürokratie ist und wie viele Menschen Arbeit haben.

- Transport & Infrastruktur
- Wirtschaftswachstum
- Unbürokratisch
- Tourismus
- Konnektivität
- Beschäftigungsrate

